

# **Comune di Castiglione della Pescaia**

Provincia di Grosseto

## **PROGETTO DEFINITIVO ED ESECUTIVO**

**LAVORI DI “MESSA IN SICUREZZA IDRAULICA IN LOC. PADULINE A VALLE DELLA  
STRADA PROVINCIALE DEL PADULE - III STRALCIO”.**

***CUP G96J2000740001 - CIG Z49324BF2E***

### **ALLEGATO B.1**

#### **VINCOLI PAESAGGISTICI**

**COMMITTENTE:** COMUNE DI CASTIGLIONE DELLA PESCAIA  
Strada Prov.le del Padule, km 19 - 58043 CASTIGLIONE DELLA PESCAIA (GR)  
P.I. 00117100537

**PROGETTISTA:** Ing. Alessandro Madiari  
Largo 1 maggio n.85 - 52100 AREZZO  
P.I. 01097960510

Castiglione della Pescaia, 02.12.2021

Qc07b Vincoli paesaggistici ed ambientali di cui al D.Lgs.42/04 art.142

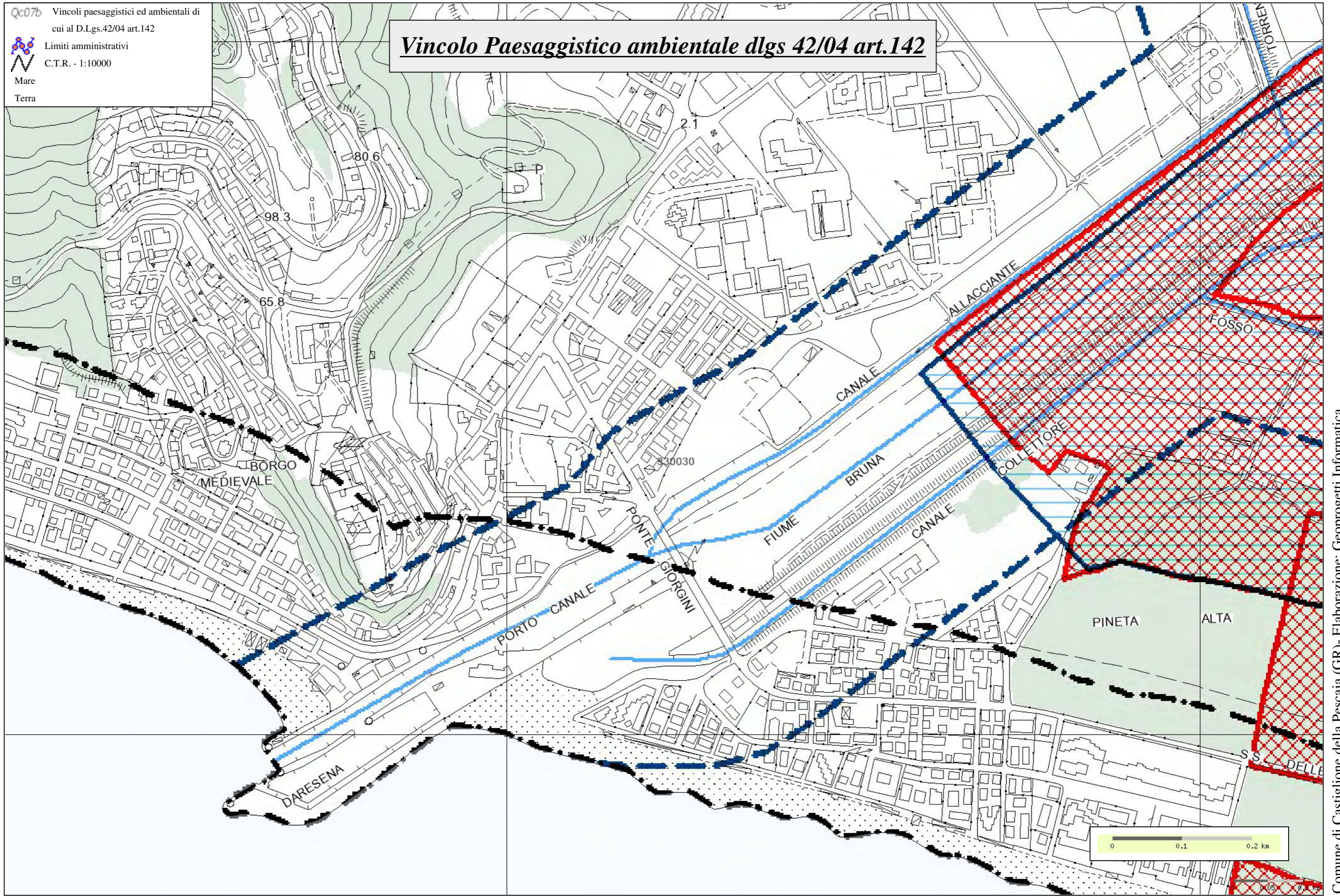
Limiti amministrativi

C.T.R. - 1:10000

Mare

Terra

***Vincolo Paesaggistico ambientale dlgs 42/04 art.142***

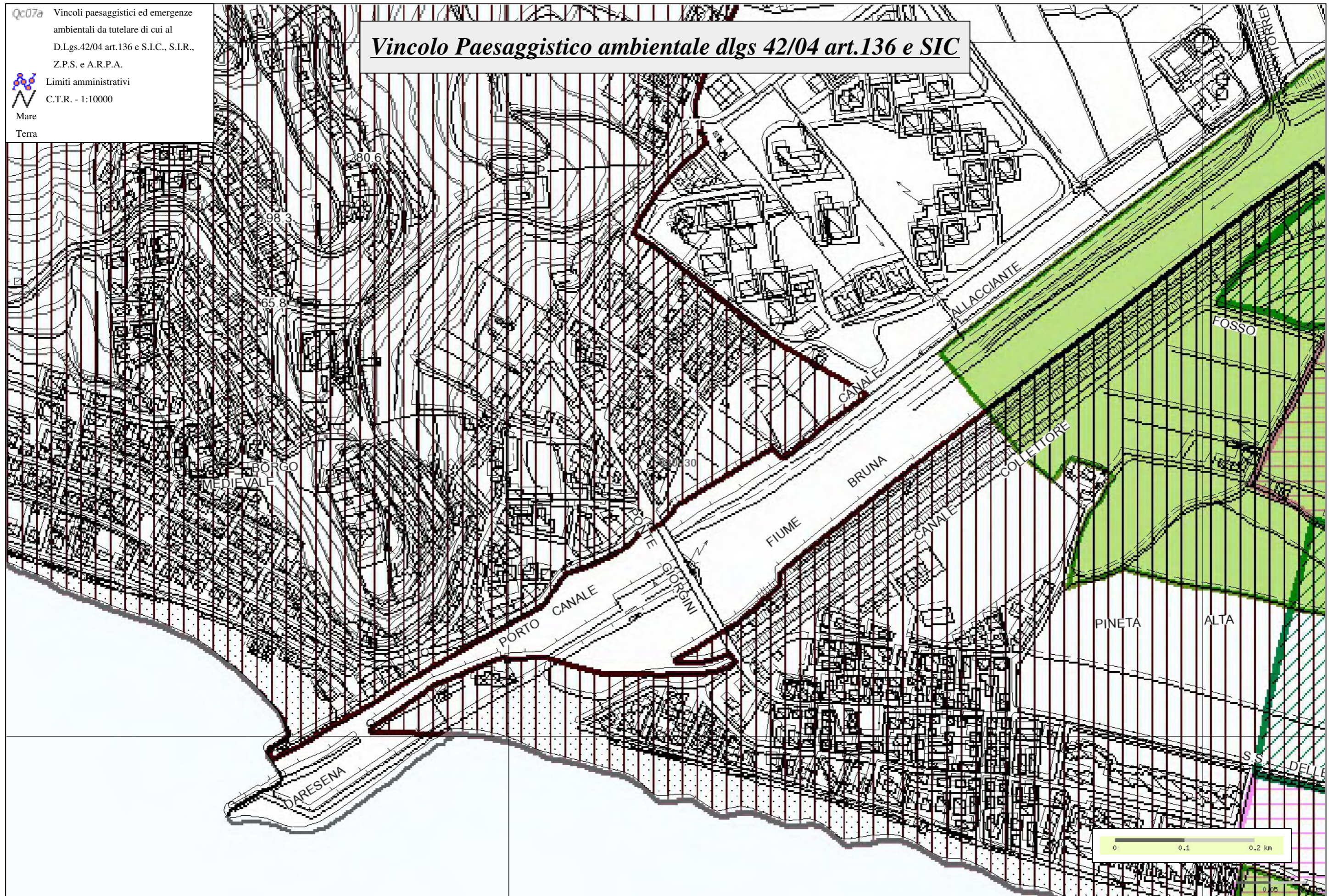


Qc07a Vincoli paesaggistici ed emergenze ambientali da tutelare di cui al D.Lgs.42/04 art.136 e S.I.C., S.I.R., Z.P.S. e A.R.P.A.

Limiti amministrativi  
C.T.R. - 1:10000

Mare  
Terra

***Vincolo Paesaggistico ambientale dlgs 42/04 art.136 e SIC***



Comune di Castiglione della Pescaia (GR) - Elaborazione: Geoprogetti Informatica

Qc07c Vincoli paesaggistici ed ambientali di cui al D.Lgs.42/04 art.142

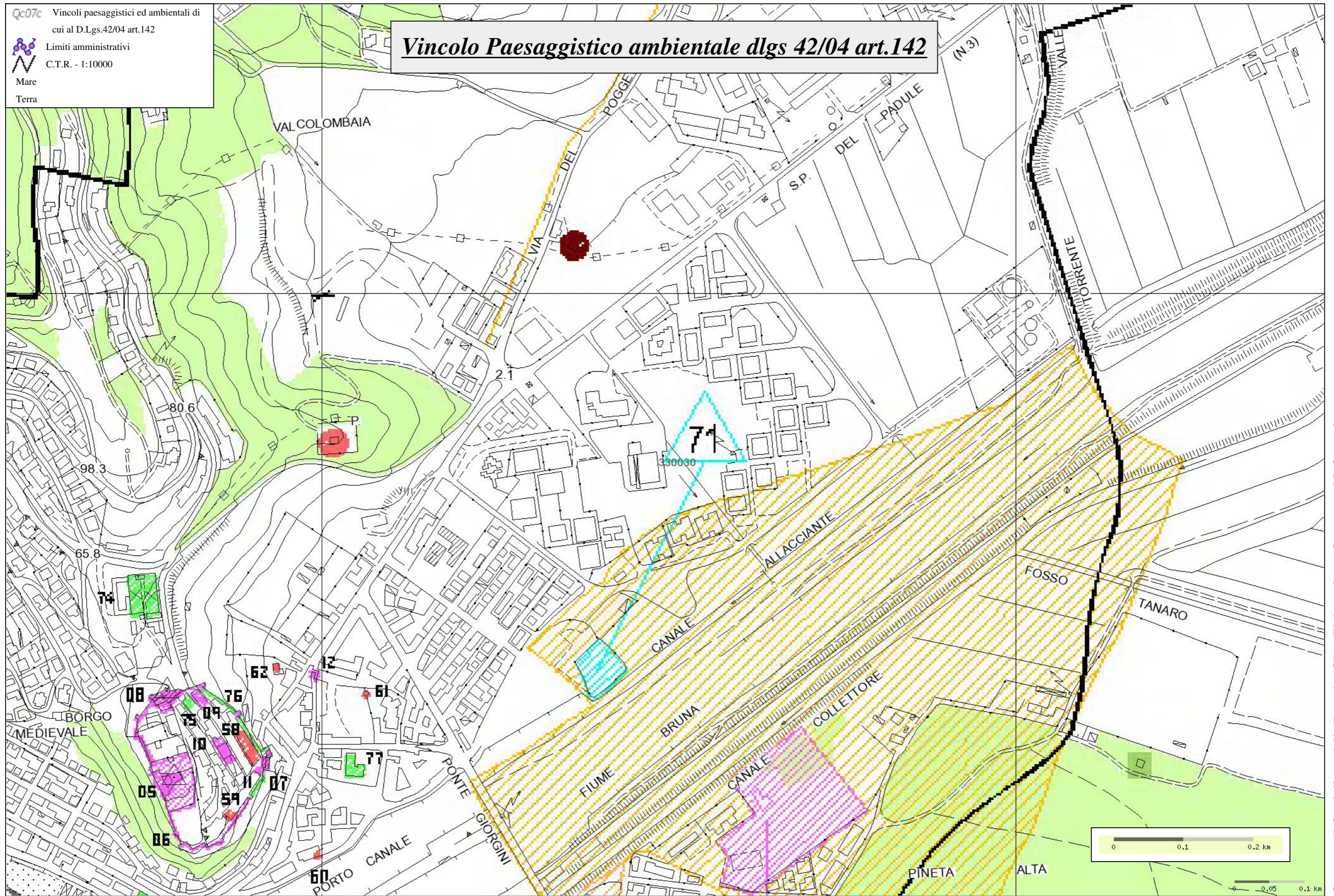
Limiti amministrativi

C.T.R. - 1:10000

Mare

Terra

***Vincolo Paesaggistico ambientale dlgs 42/04 art.142***





# Cartografia del PIT con valenza di Piano Paesaggistico

Vincolo Paesaggistico dlgs 42/04

Scala 1 : 5,000

655,381



## Legenda

### Aree tutelate

Let. c)

### Beni architettonici tutelati

Ortofoto 1:5000 20cm - Anno 2019 AGEA

4,736,443

653,423

EPSG:25832

4,737,378

Dlgs 42/2004 art. 142 lett. c (fiumi, torrenti e corsi d'acqua)