

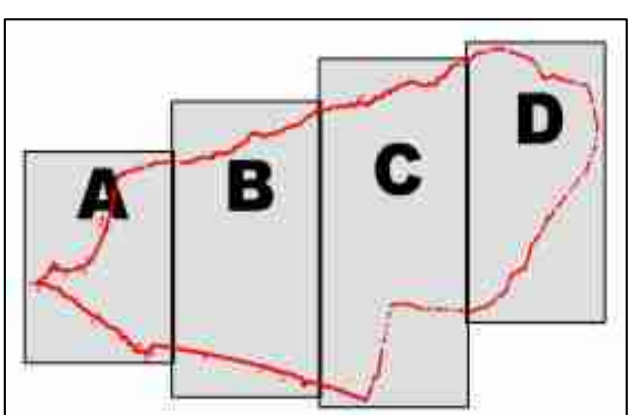


Carta della pericolosità idraulica








Responsabile del Procedimento: Dott. Ing. Donatella Ottolenghi
 Coordinatore del Progetto: Dott. Arch. Riccardo Chierchia
 Garante della comunicazione: Dott. Arch. Monica Macchioni
 Aspetti Geologici: Dott. Geol. Giorgio Ciavarella
 Aspetti Idraulici: Dott. Geol. Marco Serrati
 Redazione cartografica ed elab. GIS: Prof. Ing. Stefano Piagnola
 Ing. Massimo Agosti
 Geom. Valerio Buonaccorsi

Trasmissione
1D
 Adottato con Del. del C.C. n. _____ del _____
 Approvato con Del. del C.C. n. _____ del _____

Scala 1:10.000



LEGENDA

-  Reticolo acque superficiali del P.A.I.
-  Pericolosità idraulica bassa (ai sensi del D.P.G.R. 25 Ottobre 2011, n° 53/R)
-  Pericolosità idraulica media (ai sensi del D.P.G.R. 25 Ottobre 2011, n° 53/R)
-  Pericolosità idraulica elevata (ai sensi del D.P.G.R. 25 Ottobre 2011, n° 53/R)
-  Pericolosità idraulica molto elevata (ai sensi del D.P.G.R. 25 Ottobre 2011, n° 53/R)
-  Aree A.S.L.P.
-  Confine comunale

